



+33 4 81 68 56 00

# TRAVERSÉE DE LA LAPONIE FINLANDAISE JUSQU'AU CAP NORD

A la rencontre des grands espaces nordiques et des grands parcs nationaux : ici la nature exerce, dans tout ce qu'elle a de sauvage et de dénudé, une force ensorceleuse.

Au-delà du cercle polaire, à mesure que l'on se dirige vers le Nord, la forêt boréale s'éclaircit, pour céder la place à l'immensité de la taïga dominée par les 'tunturi'...

A l'approche de la mer de Barents, mousses, lichens et végétation rampante remplacent les bouleaux nains pour recouvrir la toundra de couleurs somptueuses. C'est à une découverte variée du territoire sami que nous vous invitons... Randonnée, canoë, croisière, à travers parcs nationaux et lieux sacrés... jusqu'au mythique cap Nord

 Région	Laponie Norvège
 Activité	été Randonnée
 Durée	15 jours
 Groupe	5 à 14 personnes
 Code	I3
 Prix	A partir de 3 995 €
 Niveau	2/5
 Confort	3/5
 Langue(s)	français

## PROGRAMME

### 📍 Jour 1 Vol Paris – Kuusamo



Hébergement : Ecolodge

Un membre de notre équipe viendra vous accueillir à l'aéroport de Kuusamo ou de Oulu.

Transfert en véhicule vers le village de Hossa aux portes du parc naturel (compter environ 1 heure depuis Kuusamo et 3h depuis Oulu).

Installation à l'auberge et dîner sur place.


### 📍 Jours 2 à 3 Randonnée en canoë à Hossa



Tente J2 et Ecolodge J3

Départ pour une aventure extraordinaire de deux jours en canoë avec bivouacs au coin du feu en bord de rivière chaque soir. Une immersion totale où le paysage s'écoule tranquillement au rythme du courant et des coups de pagaie dans une des dernières zones naturelle préservée d'Europe. Nous démarrons notre itinérance au départ de Peranka sur la rivière du même nom. De nombreux oiseaux seront présents le long de notre parcours, nous permettant une approche ornithologique de cette randonnée aquatique. Nuits sous tente avec pêche et cueillette (selon la saison). Au fil des lacs et rivières, retour à l'écologie en fin d'après-midi le jour 3.

### 📍 Jour 4 Journée libre et observation de l'ours



Aujourd'hui encore, profitez à votre rythme et selon vos envies : VTT, randonnée pédestre, canoë, baignade, pêche ou simplement détente sur les bords du lac... C'est vous qui décidez !

Si vous n'avez pas encore eu l'occasion de visiter notre chenil, c'est l'occasion de prendre cette option (sous réserve de disponibilité du guide).

Du matériel (VTT, canoës) est disponible à la location ou en activité encadrée (sous réserve de disponibilité).

En fin d'après-midi nous vous proposons d'en apprendre plus sur le seigneur de la taïga : l'ours. Rejoignez nous pour une présentation sur l'écologie de

cette espèce.

Pour ceux qui le souhaitent, il est possible de poursuivre cette découverte en assistant à une sortie observation des ours bruns (en option). Elle consiste en un court transfert en véhicule vers le sud, à travers la forêt boréale, pour atteindre une zone enclavée vers la Russie voisine. Dans la région, la proportion d'ours est la plus élevée d'Europe. Les possibilités d'observation sont très bonnes mais la patience est nécessaire pour pouvoir approcher cet animal emblématique. La soirée se passe en affût dans un poste d'observation aménagé à cet effet. Le retour à l'auberge se fait en fin de soirée.

Attention, l'observation d'ours n'est plus possible à partir de mi-août (ouverture de la chasse).

Hébergement : Ecolodge

### 📍 Jour 5 Hossa / Oulanka



Départ pour le Parc National d'Oulanka, l'un des plus beaux parcs nationaux européens, pour une journée de randonnée spectaculaire sur une portion du trek le plus célèbre de Finlande: le Karhunkierros ou sentier de l'ours. Ce parc où la rivière coupe la taïga en de superbes canyons. Le sentier est varié et entrecoupé de nombreux ponts suspendus qui nous immergeront dans une nature sauvage et préservée.

4h de marche

Hébergement : Chalet ou chambre d'hôtel

#### 📍 Jour 6 Oulanka-Urho Kekkonen



Après un transfert de 300 km vers le nord avec franchissement du cercle polaire, nous rejoignons dans l'après midi le deuxième plus grand parc national de Finlande, l'un des derniers grands espaces sauvages d'Europe. Ce parc immense réunit l'ensemble des caractéristiques de la nature arctique. Après une visite du village d'orpailleurs de Tankavaara, nous effectuerons une première balade dans le parc sur les crêtes qui surplombent notre hébergement.

2h de marche

Hébergement : Chalet ou chambre d'hôtel

#### 📍 Jour 7 Randonnée dans le parc national d'Urho Kekkonen




Randonnée dans la partie centrale du parc. Nous pourrions observer le Mont Sokosti depuis plusieurs points de vues avec des panoramas imprenables sur la forêt. En outre, cette zone étant à la frontière avec la Russie, elle est peuplée d'une vingtaine d'ours bruns et d'une petite dizaine de gloutons. On peut également y apercevoir des traces de loups, qui passent de temps en temps la frontière d'un pays à l'autre.

4 à 5h de marche

Hébergement : Chalet ou chambre d'hôtel

#### 📍 Jour 8 Urho Kekkonen/Inari



Le matin transfert jusqu'à Inari, capitale de la Laponie finlandaise. Magnifique traversée d'une nature sauvage et préservée, peuplée de milliers de rennes. A notre arrivée, nous visiterons le superbe Musée Siida, retraçant la culture sami et la vie quotidienne de ce peuple emblématique de Laponie.

Hébergement : Chalet ou chambre d'hôtel

📍 Jour 9 **Inari**



Le matin pour ceux qui le souhaitent, nous allons à la rencontre d'une ferme Lapone d'élevage de rennes. Echanges pastoraux et culturels seront au rendez-vous. En début d'après-midi départ pour une croisière sur le lac d'Inari, le plus grand lac de Finlande avec ses 3000 îlots, jusqu'à l'île sacrée des Lapons, haut lieu du chamanisme. Au retour, le bateau nous dépose en plein coeur de la forêt pour une balade le long du lac jusqu'à l'église du XVIIIe de Pielpajärvi en pleine nature. Retour à pied jusqu'à notre hébergement en longeant le lac.

3 à 4h de marche

Hébergement : Chalet ou chambre d'hôtel

📍 Jour 10 **Inari / Karasjok**



Arrivée dans l'après-midi dans la capitale des lapons de Norvège. Possibilité d'approfondir notre découverte de la culture sami avec la visite du parc Sapmi qui retrace la vie des Samis. Visite possible du Parlement Sami. Une petite randonnée dans les bois environnant à la rencontre des rennes est également envisageable.

2h de marche

Hébergement : Chalet ou guest house

📍 Jour 11 **Karasjok / Cap Nord**




Dernière marche dans la forêt Lapone entre lacs et forêts, puis nous prenons la direction du Cap Nord. Traversée du Finnmarksvidda et route le long du Pörsangerfjord, fjord superbe de 123km de long. Après la traversée d'un des plus long tunnel du monde, nous arrivons sur l'île de Mageroya à proximité du célèbre Cap Nord avec notre installation dans les rorbus, ces cabanes de pêcheurs traditionnelles qui font le charme des ports du nord de la Norvège.

2h de marche

Hébergement : Rorbu

📍 Jour 12 **Randonnée au Cap Nord**





Aujourd'hui ne sera pas un jour comme un autre. Nous marcherons jusqu'au Cap Nord, le véritable, celui qui ne s'atteint qu'à pied, au terme d'une magnifique randonnée qui nous amènera au pied de l'océan glacial arctique dans la baie de Knivskjellodden.

5 à 6h de marche

Hébergement : Rorbu

#### 📍 Jour 13 Cap Nord - excursion "safari-oiseaux"




A Gjesvær, excursion pour aller observer sur les îles au large du Cap Nord les centaines de milliers d'oiseaux qui y séjournent durant l'été: mouettes, pétrels, fous de Bassan, pingouins, aigles de mer (pygargues à queue blanche), guillemots et la plus grande colonie de macareux d'Europe. Nous aurons peut-être la chance d'observer également une colonie de phoques sur les îlots de Gjesværstappan. L'excursion est soumise aux conditions climatiques.

Nous prenons la route d'Alta en début d'après midi, à Alta visite optionnelle d'un site inscrit au patrimoine de l'humanité par l'UNESCO. Il rassemble, le plus grand ensemble de peintures rupestres d'Europe du Nord. La visite se compose d'un parcours ludique de rocher en rocher d'environ 1h30 et d'un espace muséographique. Nous passons la nuit à Alta.

Diner libre en ville

Hébergement : Hôtel

#### 📍 Jour 14 Alta / Tromsø



Nous rejoignons Tromsø lors de ce dernier transfert en minibus. 3h de route

Située à plus de 69°Nord, Tromsø la "Paris du Nord" ; ou encore la "Porte de l'Arctique" ; est une des villes les plus septentrionales du monde, nichée au sein de montagnes et de forêts, entourée de fjords et de glaciers.

Son climat rude cache un cœur de ville dynamique, chaleureux et convivial.

Elle recèle de superbes sites : le musée polaire retraçant l'histoire des trappeurs, le funiculaire de Fjellheisen offrant une vue incomparable sur la ville et les massifs environnants, une magnifique cathédrale où ont lieu des concerts quotidiennement, sa propre brasserie, et bien d'autres...

Repas du soir libre en ville

#### 📍 Jour 15 Vol retour pour la France

En fonction de vos horaires de vol, visite libre de Tromsø et retour en France.

Remarque itinéraire :

L'itinéraire, les distances et les temps de marche sont donnés à titre indicatif. Ils peuvent être modifiés en fonction de l'État des routes, des conditions météo et du rythme du groupe. Dans ce cas, notre expérience du terrain nous conduira à choisir la meilleure

solution.

Les séjours de juin permettent l'observation du soleil de minuit et les séjours de fin août et septembre peuvent permettre l'observation des aurores boréales et des magnifiques couleurs de l'automne qui égayent les paysages du nord de la Scandinavie. Avec un peu de chance, chaque nuit dégagée peut donner lieu au magnifique et extraordinaire spectacle des aurores boréales.

**ATTENTION POUR L'ÉTÉ 2024:**

Le sens du voyage sera organisé dans cet ordre ci-dessous :

- Départ du 29/06, 27/07 et 24/08 de Tromso vers Hossa
- Départ du 10/08 de Hossa à Tromso

Nous contacter pour plus de précisions

### Départs pour les groupes parlant français :

---

Pas de départ pour l'instant

Code voyage: I3

### Le prix comprend

---

- Les transferts sur place (effectué par un guide, Minivans 9 place et 1 guide + 1 assistant au-delà de huit participants.)
- Hébergement : 15 nuits (en petits chalets de bois, cabanes dans les parcs, bungalows et rorbu).
- Pension complète (repas du soir J1 au petit déjeuner du J15) sauf les diners à Alta et Tromso.
- Les entrées aux musées prévues au programme / excursion en bateau (Inari) / orpillage à Tankavaara
- La sortie observation des oiseaux au Cap Nord
- L'encadrement par un accompagnateur français

### Le prix ne comprend pas

---

- Le vol A/R pour vous rendre à Kuusamo ou Tromso
- Les boissons
- Les dépenses personnelles
- Les repas des diners à Alta et Tromso
- Les activités guidées ou location de matériel des journées libres
- La sortie observation des ours bruns
- Votre assurance annulation/Multi-risque: Nous vous conseillons de souscrire à ce type d'assurance et d'apporter vos documents avec vous lors du voyage. Pour plus d'informations : <http://norwide.com/fr/assurance>
- Les activités en option (ferme au rennes...)

### Remarques

---

#### A PAYER SUR PLACE

- Les boissons
- Les dépenses personnelles
- Les activités guidées ou location de matériel des journées libres
- La sortie observation des ours
- Caution pour le matériel par empreinte de votre carte bancaire.

L'ordre des activités à Hossa est donné à titre indicatif dans le jour par jour : l'ordre effectif de la pratique des différentes activités vous sera annoncée le jour 1.

L'itinéraire est donné à titre indicatif et peut être adapté pour des raisons de sécurité, de météorologie ou autres imprévus. Notre expérience du terrain nous conduira à choisir la meilleure solution.

### Vols internationaux

---

Nous contacter pour plus d'informations.

### Conditions de paiement et d'annulation

---

#### Inscription

L'inscription à l'une de nos activités ou voyage implique l'acceptation des conditions générales de vente. Chaque client doit remplir un bulletin d'inscription. L'inscription n'est acceptée qu'avec le versement d'un acompte représentant 35% du montant total du voyage et dans la mesure des places disponibles. Si l'inscription se fait à moins de 35 jours du départ, le prix total du voyage devra être réglé dès l'inscription. Vous pouvez effectuer votre paiement par virement bancaire (SWIFT/IBAN) ou par carte bleue directement sur le site (à paraître prochainement). Une confirmation d'inscription vous sera envoyée par mail dans les plus brefs délais.

#### Facturation

Une fois votre réservation enregistrée, nous vous envoyons par mail votre facture. Le solde doit nous parvenir au moins 35 jours avant votre date d'arrivée. Si le solde du voyage ne nous est pas parvenu dans ces délais, Norwide Finland Oy se réserve le droit

d'annuler la réservation sans indemnité.

## **Annulation**

### **Conditions et frais d'annulation :**

Si, pour quelque raison que ce soit, vous devez annuler votre voyage, les sommes que vous avez versées vous seront remboursées sous réserve des retenues suivantes :

#### **Si votre annulation a lieu :**

- Jusqu'à 31 jours avant la date de départ: 30% du montant total du dossier (hors assurance).
- De 30 à 21 jours avant la date du départ : 40% du montant total du dossier (hors assurance)
- De 20 à 14 jours avant la date du départ : 50% du montant total du dossier (hors assurance)
- De 13 à 7 jours avant la date du départ : 75% du montant total du dossier (hors assurance)
- A moins de 7 jours avant la date du départ : 100% du montant total du dossier (hors assurance)

#### **Cas particuliers:**

Quelle que soit la date d'annulation ou de modification de contrat, les frais suivants s'ajoutent au barème ci-dessus :

- Frais fixes aériens : si votre billet d'avion doit être émis longtemps à l'avance, souvent pour vous éviter des suppléments importants, 100% des frais non remboursables en cas d'annulation ou de modification de votre plan de vol vous seront facturés. Dans ce cas le barème ci-dessus ne s'applique que sur le prix du voyage sans le vol.
- Frais fixes terrestres : les frais engagés tôt pour des réservations fermes vous seront facturés en cas d'annulation.
- Frais d'assurance : que vous ayez souscrit une assurance multirisques ou une assurance annulation, le montant de l'assurance est dû et ne peut faire l'objet d'aucun remboursement.

Ces conditions spécifiques vous seront signifiées sur votre confirmation d'inscription. Si vous êtes dans l'obligation d'annuler votre voyage avant son commencement (date de départ), vous devez en informer dès que possible Norwide Finland Oy et l'assureur par tout moyen écrit permettant d'obtenir un accusé de réception.

C'est la date de réception de l'écrit qui sera retenue comme date d'annulation pour facturer les frais d'annulation.

Si Norwide Finland Oy se trouve dans l'obligation d'annuler un départ en groupe, en raison du nombre insuffisant de participants, la décision sera prise et les clients informés au plus tard 21 jours avant le départ. Norwide Finland Oy peut également annuler un départ suite à des événements exceptionnels, relevant notamment des cas de force majeure (éruption volcanique, événements sociaux, grèves, intempéries) pouvant porter atteinte à la sécurité des participants. Dans ces cas, les participants seront remboursés intégralement des sommes qu'ils ont versées sans toutefois pouvoir prétendre à aucune indemnité.

## **Modification du contrat**

En cas de modification d'un voyage par le client entraînant des frais pour Norwide Finland OY , ces frais seront à la charge du client. Dans tous les cas, toute modification fera l'objet d'un écrit. Norwide Finland Oy pourrait modifier des éléments au contrat de voyage, si des événements extérieurs à notre volonté s'imposaient. Nos clients en seraient informés par écrit dans les plus brefs délais.

## **Prix et révision des prix**

Pour les voyages en groupe, les prix figurant sur le site internet ont été calculés et sont valables pour le nombre indiqué de participants pour chaque voyage. Les tarifs sont confirmés lors de l'inscription. Si le nombre de participants est inférieur, un supplément petit groupe peut être appliqué. Pour tous les séjours, Pour tous les séjours ou programmes, nous mentionnons le prix par personne, valable à partir d'un certain nombre de participants, et nous détaillons les prestations incluses et non incluses de ce prix. Toute modification des taux de change, des prix des différents éléments composant un voyage et en particulier le prix des carburants peut entraîner un réajustement du prix.

## **Cession du contrat**

En cas de cession du contrat par le client à un cessionnaire, les conditions de modification et d'annulation s'appliquent.

## **Assurance**

Nous vous invitons à souscrire une assurance avant votre départ garantissant les activités pratiquées avec Norwide Finland Oy. Le détail des assurances proposées est disponible sur cette page: <http://norwide.com/fr/assurance>



Dans le cas où vous ne souscrivez pas d'assurance avec nous, nous vous demandons de bien vouloir nous communiquer par mail les informations de votre contrat d'assurance (nom de la compagnie, nom du contrat, n° de police d'assurance, n° de téléphone) et d'emporter ces informations avec vous lors de votre séjour.

### Encadrement

Un accompagnateur Norwide francophone.

Vous pourrez être en compagnie de voyageurs venant d'agences partenaires tel que 66 Degré Nord, Huwans ou Atalante.

### Alimentation

Après un petit déjeuner copieux, le pique-nique se prend sous la forme d'un pique-nique : sandwiches, salades, fruits, gâteaux et fruits secs... préparé par vos soins le matin. Le soir, les repas sont pris et préparés en commun avec votre guide-accompagnateur.

### Hébergement

- **Finlande:** Nuits en auberge en chambre double ou en chalets traditionnels en chambre 4 personnes durant le séjour. Les chalets disposent des éléments suivants : chauffage, douches chaudes, sanitaires, salle à manger commune et cuisine équipée. Sauna dans le chalet ou à l'extérieur. Draps et couvertures fournis, ainsi que serviette de bain.
- **Norvège:** rorbu et chalet

*Participation de tous aux tâches collectives : préparation des repas, vaisselle, montage du camp et chargement des véhicules.*

*Votre drap de sac vous accompagne sur tout le séjour.*

### Déplacement et portage

Pour cet itinéraire, nous utilisons, selon la taille des groupes, minibus 9 places et/ou 4x4.

Pour des raisons techniques l'ordre des journées peut être modifié

### Equipement indispensable

Les vêtements des pieds à la tête :

- Une paire de chaussures de trekking pour les randonnées. Elles doivent réunir trois qualités : solidité, bonne tenue du pied et de la cheville (tiges hautes) et imperméabilité. Choisissez des chaussures à semelles antidérapantes, à crampons et relativement rigides, elles doivent bien accrocher au terrain.
- Des paires de chaussettes de laine
- Une veste de montagne ou un bon anorak imperméable
- Une veste en duvet (facultatif) Les vestes les plus performantes contre le vent et la pluie sont en Gore-tex ou Micropore, matière "respirante" qui permet l'évacuation rapide de la transpiration.
- Des pull-overs chauds ou fourrures polaires. Cette dernière a l'avantage d'être résistante, chaude, légère ; elle sèche rapidement et offre un contact doux. Les plus adaptées, bien connues des montagnards, sont les fibres Polartec, Carline et Ulfrotté.
- Des sous-vêtements haut et bas. C'est la première isolation que vous aurez, soignez-la. Des fibres techniques fines, comme la Carline ou la Polartec sont très efficaces, chaudes, souples, confortables et légères. Elles sèchent très rapidement.
- Un pantalon de trek imperméable
- Un maillot de bain
- Un survêtement pour la nuit
- Deux paires de gants et bonnet de laine

Lors de vos activités, en plus des affaires précédemment citées, vous pouvez vous munir de vêtements un peu plus techniques, notamment pour les raids canoë, tels que des chaussons néoprènes, un pantalon étanche ou encore, des serviettes de bain à séchage rapide.

- Un drap de sac
- Des lunettes de soleil haute protection

- Une trousse de pharmacie personnelle
- Une serviette de toilette
- Un couteau
- De la crème de protection solaire (visage et lèvres)
- Une gourde de 1 litre minimum
- Des sacs plastiques pour l'étanchéité de vos affaires
- Un tupperware avec couverts

*En option:*

- Des bâtons de marche
- Des guêtres
- Un thermos
- Un bloc-notes
- Un appareil photo

## **Bagages**

---

L'ensemble de vos bagages doit être réparti dans 2 sacs :

- Prévoir un sac de voyage à roulette avec l'ensemble de vos affaires dans un volume n'excédant pas les 80L car vous serez amenés à vous déplacer en centre ville avec vos bagages pour rejoindre les transports.
- Un petit sac à dos (contenance environ 40L) pour vos affaires de la journée : pull, t-shirt de rechange, gourde, pique-nique de midi, lunettes, petit matériel, sac poubelle plastique... Ce sac à dos vous accompagnera en bagage cabine dans l'avion. Pensez à y mettre vos affaires de premières nécessité au cas où un retard dans l'acheminement de vos bagages surviendrait.

## **Pharmacie**

---

Votre accompagnateur disposera d'une pharmacie de première urgence. Toutefois, il est recommandé d'apporter vos médicaments personnels (aspirine, pansements, désinfectant local, coton, etc.).

NB : Il n'y a pas de médicaments dans la pharmacie commune car nous ne sommes pas aussi autorisés à en donner. Aussi chaque participant doit-il apporter, s'il le souhaite, son propre traitement en fonction de sa tolérance.

Avant votre départ, pensez à vous procurer la Carte Européenne d'Assurance Maladie (CEAM) : elle vous permet de bénéficier de la prise en charge des soins médicaux nécessaires au cours de votre séjour. Plus d'infos sur :

<http://www.cleiss.fr/particuliers/ceam.html>

## **Passeport**

---

Passeport ou carte d'identité impérativement valide (vérifier la date d'expiration dès maintenant).

Depuis le mois d'octobre : la Belgique et la Norvège ont annoncé qu'elles ne reconnaissent pas la validité des cartes françaises dont la date faciale était dépassée.

ATTENTION, à partir du 15 janvier 2017, une autorisation de sortie de territoire, pour tout mineur français voyageant à l'étranger sans ses deux parents, sera obligatoire. L'enfant devra présenter les 3 documents suivants :

- Passeport valide du mineur
- Photocopie du titre d'identité valide ou périmé depuis moins de 5 ans du parent signataire et de l'acte de naissance
- Formulaire signé par l'un des parents titulaire de l'autorité parentale, disponible sur le site <https://www.service-public.fr/particuliers/vosdroits/F1359>

## **Visa**

---

Pas de visa obligatoire pour les ressortissants européens. Pour les autres nationalités, se renseigner auprès du consulat ou de l'ambassade.

## **Carte d'identité**

---

Carte d'identité valide (ou passeport) pour les ressortissants français.

Pour les autres nationalités, se renseigner auprès du consulat ou de l'ambassade.

Si vous voyagez avec vos enfants sachez que, dorénavant, les mineurs, quel que soit leur âge, doivent eux aussi avoir une carte d'identité individuelle ou un passeport individuel. Un mineur voyageant seul, avec donc une carte d'identité ou un passeport individuel, n'a plus besoin d'autorisation de sortie du territoire.

Si l'enfant, voyageant avec une carte d'identité, est accompagné d'un parent portant un autre nom que le sien, il devra être muni d'un document (livret de famille) prouvant la filiation. A compter du 1er janvier 2014, la durée de validité de la carte nationale d'identité passe de 10 à 15 ans pour les personnes majeures (plus de 18 ans).

L'allongement de cinq ans pour les cartes d'identité concerne :

- les nouvelles cartes d'identité sécurisées (cartes plastifiées) délivrées à partir du 1er janvier 2014 à des personnes majeures.
- les cartes d'identité sécurisées délivrées (cartes plastifiées) entre le 2 janvier 2004 et le 31 décembre 2013 à des personnes majeures.

ATTENTION : Cette prolongation ne s'applique pas aux cartes nationales d'identité sécurisée pour les personnes mineures. Elles seront valables 10 ans lors de la délivrance. Inutile de vous déplacer dans votre mairie. Si votre carte d'identité a été délivrée entre le 2 janvier 2004 et le 31 décembre 2013, la prolongation de 5 ans de la validité de votre carte est automatique. Elle ne nécessite aucune démarche particulière. La date de validité inscrite sur le titre ne sera pas modifiée.

Si vous projetez de voyager avec votre carte nationale d'identité, il est recommandé de consulter au préalable la rubrique Conseils aux voyageurs du ministère des Affaires étrangères : <http://www.diplomatie.gouv.fr/fr/conseils-aux-voyageurs/> - Vous pouvez vous munir du document suivant lors de votre voyage : <http://media.interieur.gouv.fr/interieur/cni-15ans/document-a-telecharger-finlande.pdf>

## **Vaccins obligatoires**

---

Aucune vaccination exigée.

## **Climat**

---

Entre début juin et début août, le thermomètre dépasse les 20 °C dans la journée (parfois même les 30 °C, et jusqu'à 37° C à Joensuu en juillet 2010 !). L'été est donc relativement chaud mais aussi très lumineux car la Finlande bénéficie de longues journées ensoleillées.

Dans l'extrême Nord, le soleil ne se couche pas de mi-mai à fin juillet.

Dans le centre et le sud, en été le soleil brille 18 à 20h sur 24. En été, la température de l'eau des lacs et de la mer se situe entre 18 et 24°C, les eaux sont peu profondes et se réchauffent rapidement avec les longues journées ensoleillées et la bonne température de la Finlande en été.

Le soleil de minuit est visible en été en Laponie dans les régions situées au-dessus de Cercle Polaire.

## **Géographie**

---

Située entre le 60e et le 70e degré de la latitude nord, la Finlande est le plus septentrional des pays nordiques.

Elle est 7e pays en Europe par sa superficie.

Les eaux occupent 10% du territoire avec 187 888 lacs.

Le pays dénombre près de 180 000 îles et 69% du territoire est couvert de forêt.